ŽST ŽĎÁR NAD SÁZAVOU

SZZ 3. kategorie

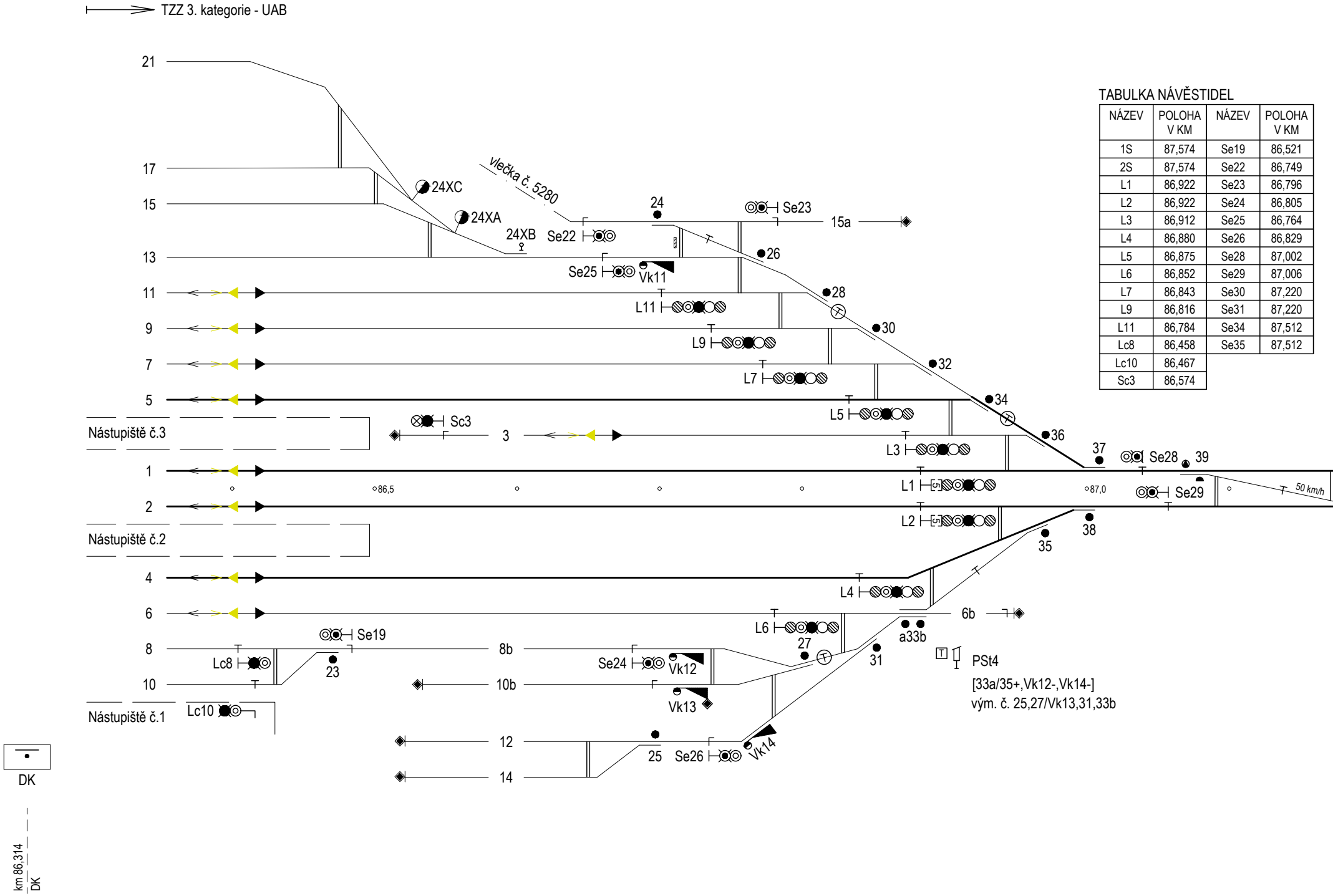
TZZ 3. kategorie - UAB
21
17
15
13
11
9
7
5
Nástupiště č.3
1
2
Nástupiště č.2
4
6
8
10
Nástupiště č.1
12
14
vlečka č. 5280
24XC
24XA
24XB
24
Se22
Se23
15a
26
Se25
Vk11
28
L11
30
L9
32
L7
34
L5
36
Sc3
3
L3
37
Se28
39
L1
86,5
87,0
Se29
50 km/h
L2
38
35
L4
6b
Se19
L6
a33b
Lc8
23
8b
Se24
Vk12
27
31
PSt4
[33a/35+,Vk12-,Vk14-]
vým. č. 25,27/Vk13,31,33b
10b
Vk13
Lc10
25
Se26
Vk14
DK
km 86,314
DK

TABULKA NÁVĚSTIDEL

NÁZEV	POLOHA V KM	NÁZEV	POLOHA V KM
1S	87,574	Se19	86,521
2S	87,574	Se22	86,749
L1	86,922	Se23	86,796
L2	86,922	Se24	86,805
L3	86,912	Se25	86,764
L4	86,880	Se26	86,829
L5	86,875	Se28	87,002
L6	86,852	Se29	87,006
L7	86,843	Se30	87,220
L9	86,816	Se31	87,220
L11	86,784	Se34	87,512
Lc8	86,458	Se35	87,512
Lc10	86,467		
Sc3	86,574		

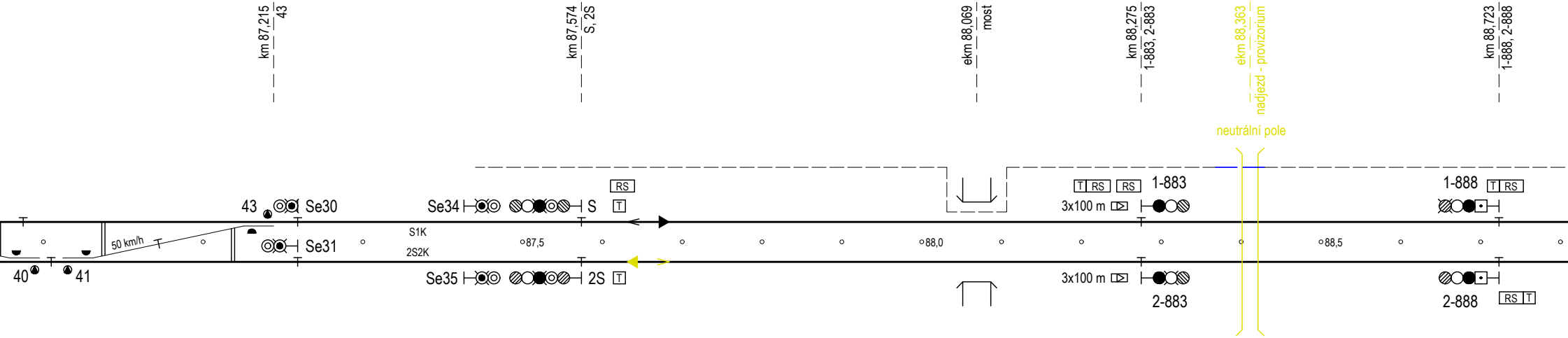
km 87,215
43
km 87,574
S, 2S
ekm 88,069
most
km 88,275
1-883, 2-883
ekm 88,363
nadjezd - provizorium
km 88,723
1-888, 2-888
neutrální pole
RS
T RS
RS
1-883
1-888
T RS
43
Se30
Se34
S
T
3x100 m
S1K
2S2K
50 km/h
Se31
87,5
88,0
88,5
40
41
Se35
2S
T
3x100 m
2-883
2-888
RS T

SÁZAVA U ŽĎÁRU
TRAŤOVÁ RYCHLOST 100 km/h
ZÁBRZDNÁ VZDÁLENOST 1000 m

STAVEBNÍ POSTUP 1

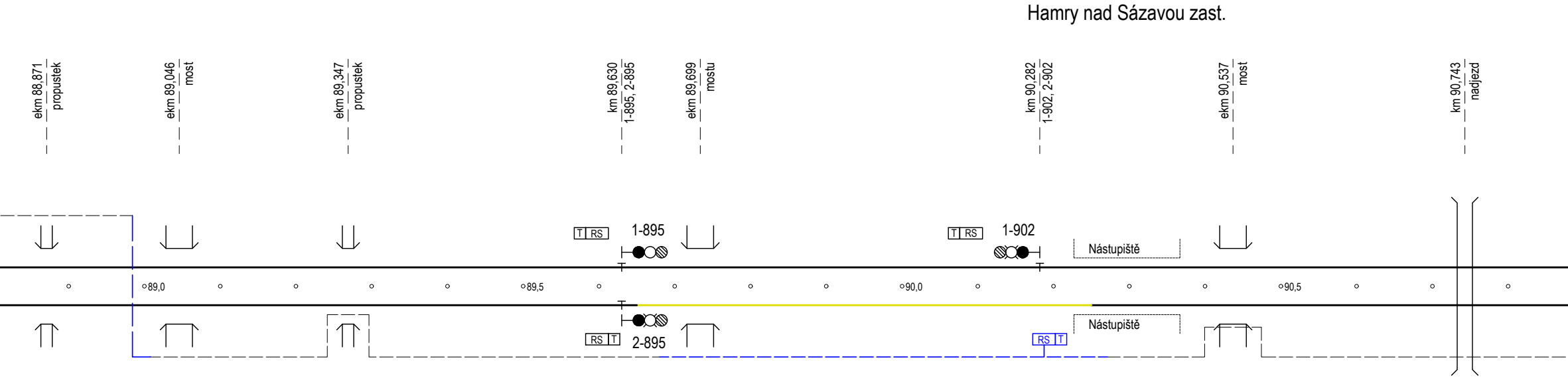
Hamry nad Sázavou zast.
ekm 88,871
propustek
ekm 89,046
most
ekm 89,347
propustek
km 89,630
1-895, 2-895
ekm 89,699
mostu
km 90,282
1-902, 2-902
ekm 90,537
most
km 90,743
nadjezd
T RS
1-895
T RS
1-902
Nástupiště
89,0
89,5
90,0
90,5
RS T
2-895
Nástupiště
RS T

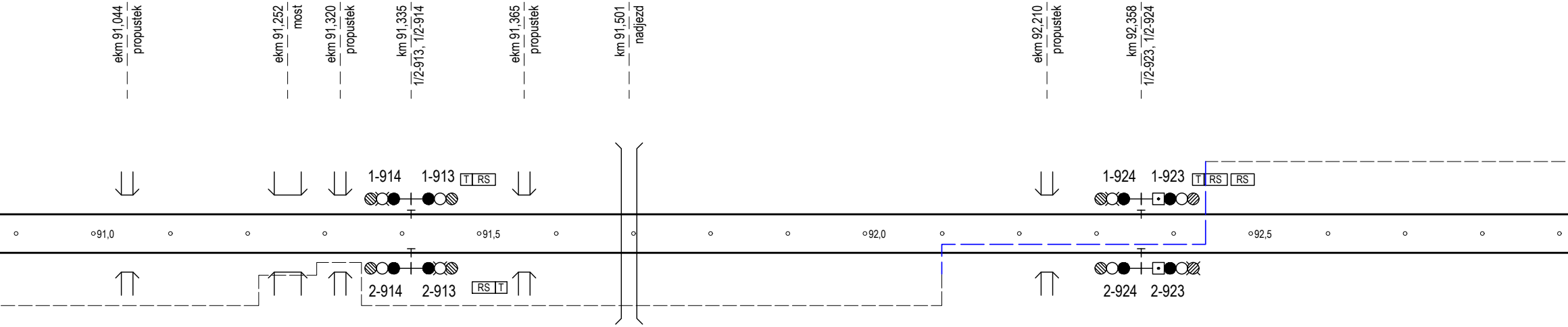
ekm 91,044 propustek
ekm 91,252 most
ekm 91,320 propustek
km 91,335 1/2-913, 1/2-914
ekm 91,365 propustek
km 91,501 nadjezd
ekm 92,210 propustek
km 92,358 1/2-923, 1/2-924
1-914
1-913
T
RS
1-924
1-923
T
RS
RS
91,0
91,5
92,0
92,5
2-914
2-913
RS
T
2-924
2-923

TZZ 3. kateg

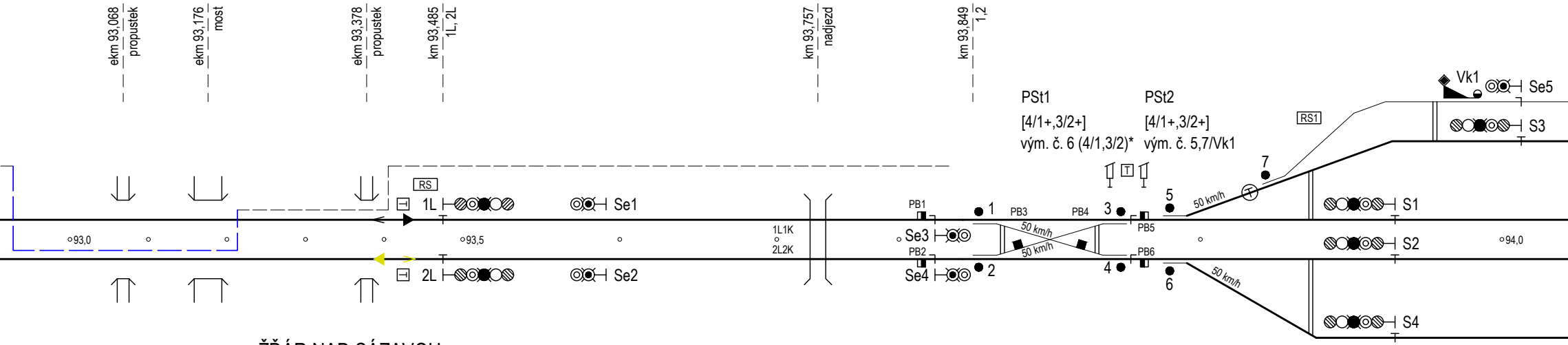
ekm 93,068 propustek
ekm 93,176 most
ekm 93,378 propustek
km 93,485 1L, 2L
km 93,757 nadjezd
km 93,849 1,2
PSt1
[4/1+,3/2+]
výbm. č. 6 (4/1,3/2)*
PSt2
[4/1+,3/2+]
vým. č. 5,7/Vk1
RS
RS1
1L
2L
Se1
Se2
Se3
Se4
Se5
Vk1
S1
S2
S3
S4
93,0
93,5
94,0
1L1K
2L2K
PB1
PB2
PB3
PB4
PB5
PB6
1
2
3
4
5
6
7
T
50 km/h
50 km/h
50 km/h
50 km/h

ŽĎÁR NAD SÁZAVOU

TRAŤOVÁ RYCHLOST 100 km/h
ZÁBRZDNÁ VZDÁLENOST 1000 m

TABULKA NÁVĚSTIDEL

NÁZEV	POLOHA V KM	NÁZEV	POLOHA V KM
1L	93,485	L3	94,597
2L	93,485	L1	94,653
S3	94,028	L2	94,638
S1	93,995	L4	94,638
S2	93,995	1S	95,108
S4	93,995	2S	95,108
Se1	93,535	Se6	94,590
Se2	93,535	Se7	94,808
Se3	93,843	Se8	94,808
Se4	93,843	Se9	95,050
Se5	94,028	Se10	95,050

LEGENDA:

- 🟨 - demontáž prvků a zařízení v tomto staveb
- 🟦 - přeloženy prvky a kabelizace v předošlém
- ⬛ - stávajíci prvky a zařízení

Univerzálny trojznakový autoblok UAB
Zpracováno kreslicím programem AutoCAD

ŽST SÁZAVA U ŽĎÁRU

SZZ 3. kategorie

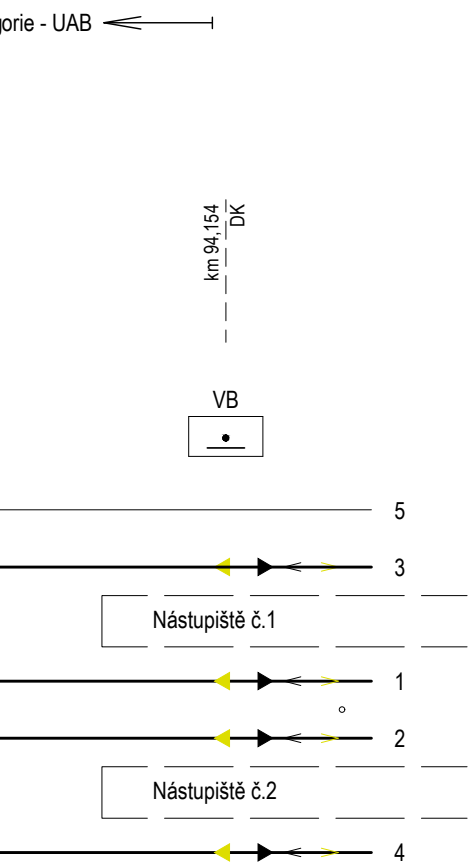
orie - UAB
km 94,154
DK
VB
5
3
Nástupiště č.1
1
2
Nástupiště č.2
4

ním postupu

stavebním postupu, v tomto postupu provozovány

EVROPSKÁ UNIE
Evropské strukturální a investiční fondy
Operační program Doprava

Ministerstvo dopravy
Státní fond dopravní infrastruktury

Jiná ověření:

Paré:

Orientační schéma:

S
Žďár nad Sázavou
zast. Hamry nad Sázavou
Sázava u Žďáru

Razítko oprávněné osoby:

Ing. ANDREJ IZAKOVIČ
ČKAIT - 3000477

Digitálně podepsal Ing. Andrej Izakovič

Podpis: Datum:

Revize:	Datum:	Popis:	Kontroloval:
000	31.03.2025	Čistopis dokumentace PDPS	Ing. Emil Špaček
P002	30.11.2024	DSP + PDPS k připomínkám	Ing. Emil Špaček
P001	15.05.2024	Návrh technického řešení	Ing. Emil Špaček

Stavebník/Investor:	**Správa železnic, státní organizace**
Adresa:	Dlážděná 1003/7, 110 00 Praha 1
Zástupce investora:	Stavební správa východ
Adresa:	Nerudova 773/1, 779 00 Olomouc

SPRÁVA ŽELEZNIC

Zhotovitel díla:	**SAGASTA s.r.o.**
Adresa:	Novodvorská 1010/14, 142 00, Praha 4 - Lhotka
Kontakt:	T: +420 261 344 100 E: info@sagasta.cz
Zhotovitel části/objektu:	**SAGASTA s.r.o.**
Adresa:	Novodvorská 1010/14, 142 00, Praha 4 - Lhotka
Kontakt:	T: +420 261 344 100 E: info@sagasta.cz

SAGASTA

Hlavní projektant (HIP): Ing. Emil Špaček

Specialista: Ing. Marek Guspan

Název stavby/akce:	**Rekonstrukce traťového úseku Žďár nad Sázavou (mimo)- Sázava u Žďáru (mimo)**	Označení investora: S 561352001 Zakázka: 123162
Název části:	Traťové zabezpečovací zařízení (TZZ)	Označení části: **D.1.1.2**
Název objektu/dílčí části:	**Žďár nad Sázavou – Sázava u Žďáru, TZZ**	Označení objektu/komplexu: **PS 11-01-21**
Název přílohy: Název dílčí části přílohy:	Situační schéma stavební postup 1	Číslo přílohy (typ/pořadí): **2. 902**

Odpovědný projektant: Ing. Marek Guspan	Zpracovatel přílohy: Ing. Andrej Izakovič	Měřítko: - Formáty: 11x A4	Stupeň dokumentace: **DSP+PDPS**
Kraj: Vysočina	Katastrální území: viz textová část	TUDU: viz textová část	Smluvní datum zpracování: **03/2025**

S-kód:	Stupeň dokumentace:	Část:	Objekt:	Podobjekt:	Příloha:	Revize:
S 5 6 1 3 5 2 0 0 1	_ P D P S	_ D 1 1 2	_ P S 1 1 0 1 2 1	_ X X	_ 2 _ 9 0 2	_ 0 0 0

DOKUMENTACI LZE UŽÍVAT POUZE VE SMYSLU PŘÍSLUŠNÉ SMLOUVY O DÍLO. VÝKRES, ČI JEHO ČÁST, MŮŽE BÝT KOPÍROVÁN NEBO JINÝM ZPŮSOBEM ROZŠIŘOVÁN POUZE PO PŘEDCHOZÍM SOUHLASU SAGASTA, s.r.o.